

La nature dans la ville les enjeux de la reconquête de la biodiversité urbaine

Gestion écologique à Paris
et insertion par l'activité économique

Adaptation des plans de gestion



Présentation de l'association Espaces

Espaces est une association d'insertion par l'écologie urbaine, créée en 1994.

Elle propose des emplois d'insertion à des personnes en difficulté et applique une gestion différenciée des espaces naturels urbain.



3 Missions

- L'insertion
- L'écologie urbaine
- La sensibilisation à l'environnement

NaturEspaces

- Filiale de l'association Espaces
- Entretien écologique d'espaces verts
- Reconnue entreprise solidaire
- Conventionnée entreprise d'insertion



30 jardins
partagés

16
chantiers

30 communes
5 départements

700
adhérents



140 postes en
insertion

110
bénévoles
réguliers

Une équipe de
60 permanents


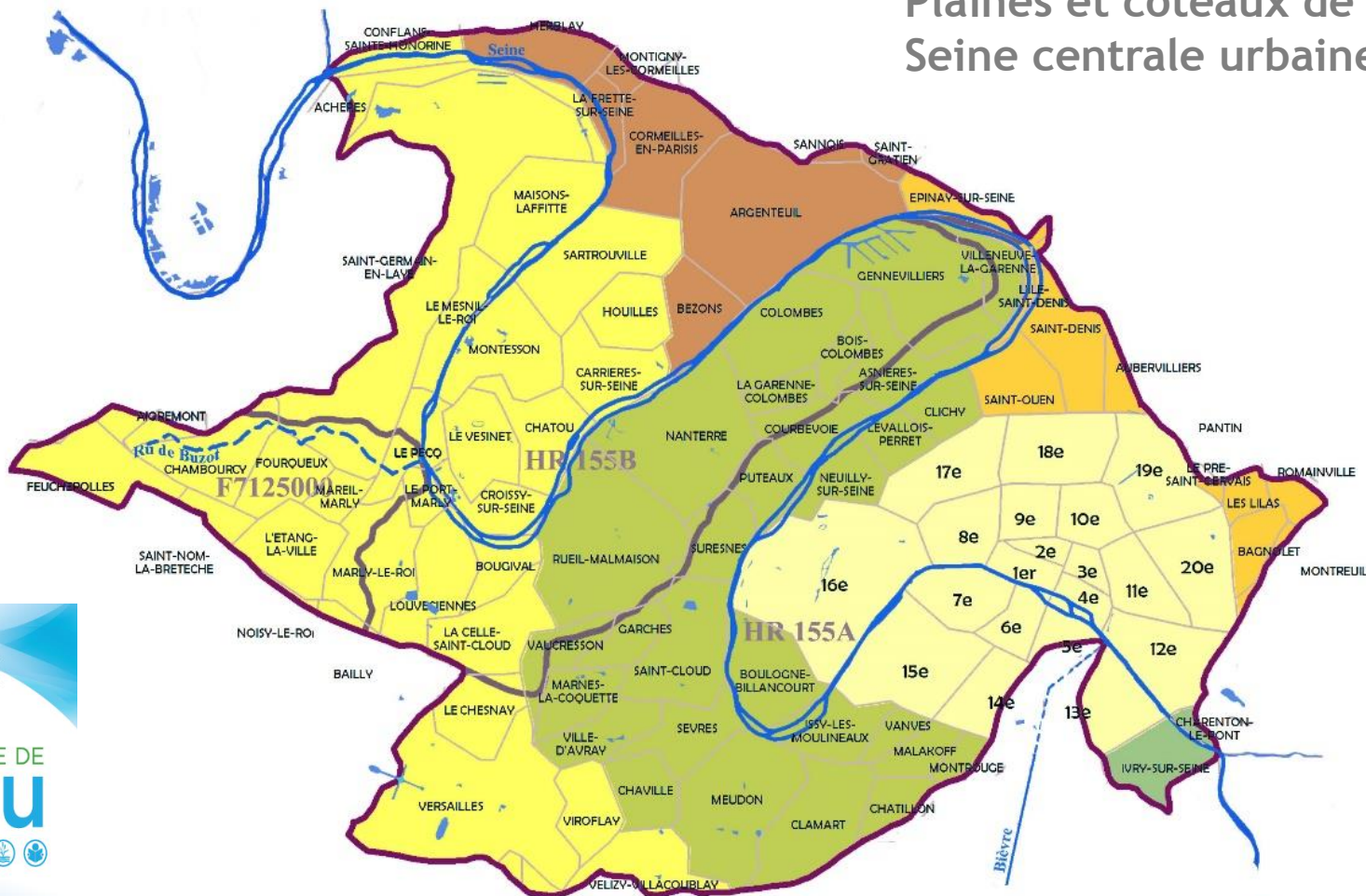
Agréments

- Association loi 1901
- Association d'intérêt général
- Entreprise solidaire d'utilité sociale (ESUS)
- Structure d'insertion par l'activité économique en tant que chantier d'insertion
- Agrément Jeunesse et éducation populaire
- Agrément régional au titre de la protection de l'environnement, habilitée à participer au débat environnemental



Contrat de bassin de la Seine centrale urbaine (2014-2018) - Élaboration pour 2019/2020-2024

Plaines et coteaux de la Seine centrale urbaine

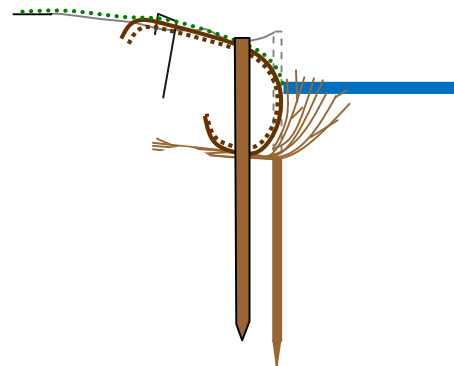


Travaux de maintien de berges par génie végétal

- Réouverture des milieux
- Reprise des pieds de berge érodés, des perrés désolidarisés et suppression des tunages
- Semis et plantations d'hélophytes et arbustes adaptés
- Suivi de la renaturation des sites



Etangs de Ville-d'Avray (Hauts-de-Seine)



Roselière palplanche créée par Ports de Paris, pont du Garigliano (16e arrdt) en nov 2017



Les jardins partagés essaient en Ile-de-France

De la création des premiers jardins solidaires à Meudon et Clamart au début des années 2000 à la multiplication des jardins partagés avec les villes, les bailleurs sociaux, les entreprises. Au sol, sur les coteaux, sur les toits... une biodiversité au quotidien qui parle aux habitants.



La biodiversité de la Petite ceinture (et des talus ferroviaires)

Des variétés exceptionnelles de milieux : secs, drainants, humides, ombragés, calcaires, sablonneux...

Quelques chiffres

- ✓ En 2009, présence d'une espèce d'orthoptère ZNIEFF ;
- ✓ En 2010, 22 espèces d'oiseaux recensées dont 14 protégées nationalement ;
- ✓ Population de chiroptères : 291 individus en novembre 2010 (248 en novembre 2012) ;
- ✓ Des espèces emblématiques : le maceron, l'orobranche du lierre....



Adaptation des plans de gestion

- Diversification des habitats grâce à des fauches tardives pour les orthoptères, les rhopalocères ;
- Conservation de la végétation en sortie de tunnel afin d'atténuer la lumière des rues adjacentes pour les chiroptères ;
- Conservation d'essences florifères favorables aux insectes pollinisateurs et aux chauve-souris.

La Petite ceinture, corridor et réserve écologique



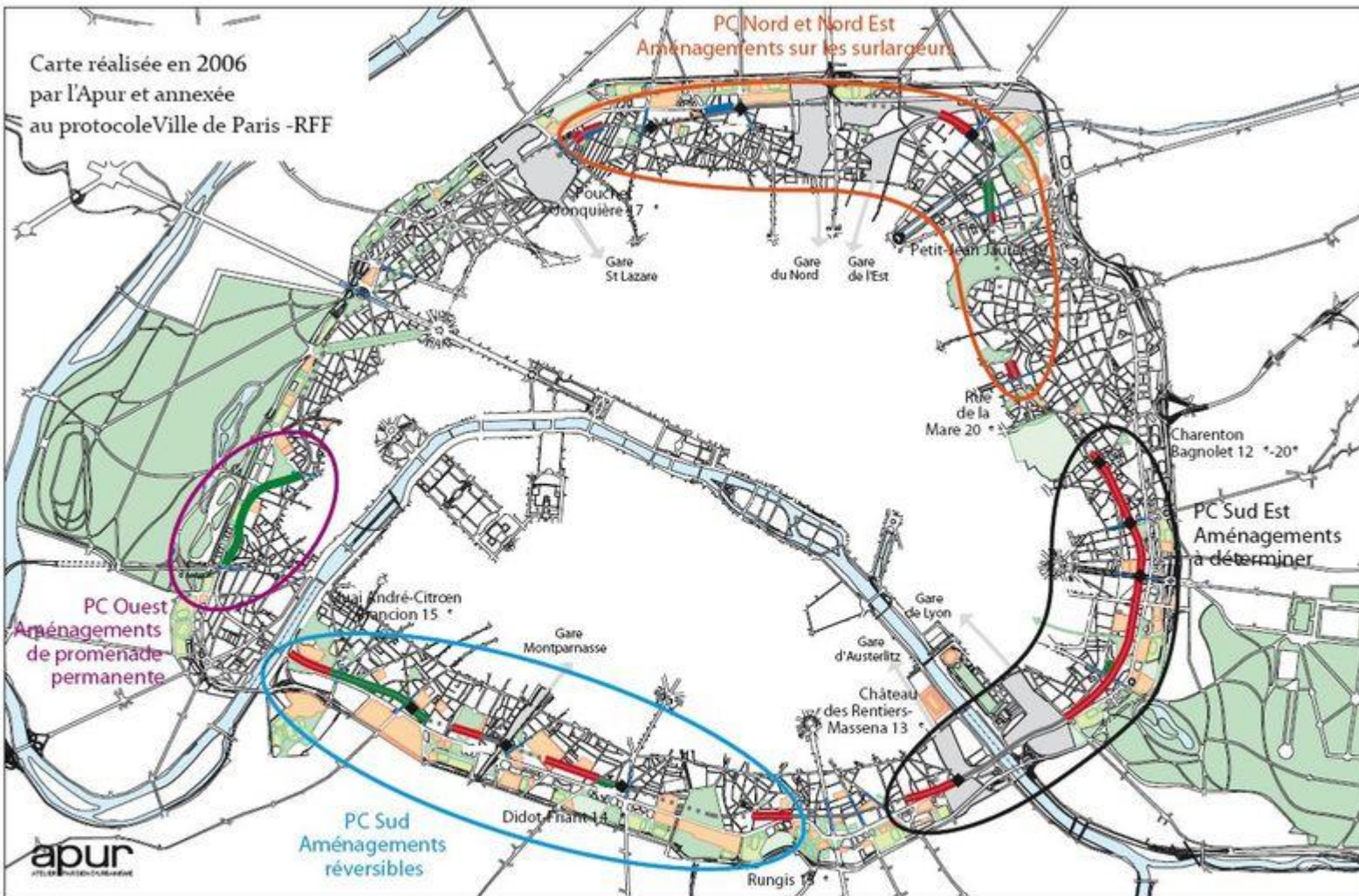
Le sentier nature Auteuil- La Muette (16e arrdt). Première portion (déferrée) ouverte au public en 2007.

La promenade du 15e Balard - Brassens (15e arrdt). Seconde portion ouverte au public en 2013.



La Petite ceinture, un enjeu d'ouverture écologique

Carte réalisée en 2006
par l'Apur et annexée
au protocole Ville de Paris - RFF



La petite ceinture de Paris
Réflexions partagées
Ville de Paris - RFF
pour une ouverture au public
à court ou moyen terme.

- Petite ceinture Ouest
- Petite ceinture Sud-Est
- Petite ceinture Sud
- Petite ceinture Nord et Nord-Est

- Petite ceinture à l'air libre
- Petite ceinture en tunnel
- Études engagées
- Aménagements récents
- Nouveaux aménagements à proposer
- Gare à valoriser

- les équipements**
- Axes commerciaux
 - Hopitaux, écoles, équipements administratifs, culturels...
 - Terrains de sport
 - Cimetières
 - Parcs, jardins et promenades publics
 - Emprises ferroviaires

Vers une trame verte et bleue partagée et opérationnelle




Trame verte et bleue définie au Grenelle de l'environnement.

Adaptée régionalement dans le cadre du Schéma régional de cohérence écologique (SRCE)

Une charte élaborée collectivement pour Plaines et coteaux de la Seine centrale urbaine.

Soumise à la signature des acteurs

Prélude au futur Contrat eau climat/TVB 2020-2024



www.association-espaces.org